


(น.ส. ๕ จ.)

กระทรวงมหาดไทย กรมที่ดิน กระทรวงมหาดไทย กรมที่ดิน กระทรวงมหาดไทย กรมที่ดิน กระทรวงมหาดไทย กรมที่ดิน กระทรวงมหาดไทย กรมที่ดิน กระทรวงมหาดไทย กรมที่ดิน กระทรวงมหาดไทย กรมที่ดิน กระทรวงมหาดไทย กรมที่ดิน กระทรวงมหาดไทย กรมที่ดิน กระทรวงมหาดไทย กรมที่ดิน กระทรวงมหาดไทย กรมที่ดิน กระทรวงมหาดไทย กรมที่ดิน กระทรวงมหาดไทย กรมที่ดิน



ตำแหน่งที่ดิน

ระวาง 5543 I 7226
เลขที่ดิน ๖๖๔
หน้าสำรวจ ๑๔๑๑๕
ตำบล นองนาค้า

โฉนดที่ดิน

เลขที่ ๒๑๗๕๖๖
เล่ม ๒๑๗๖ หน้า ๖๖
อำเภอ เมืองอุดรธานี
จังหวัด อุดรธานี

โฉนดที่ดิน

เป็นหนังสือสำคัญแสดงกรรมสิทธิ์

ออกโดยอาศัยอำนาจตามประมวลกฎหมายที่ดิน

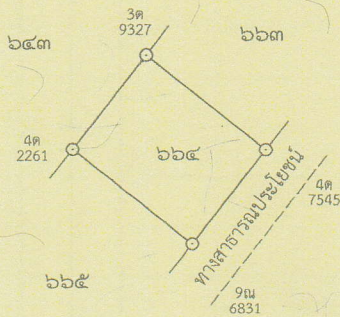
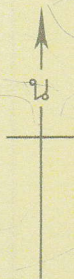
ให้แก่ม. นางสาวจิราภรณ์ จอห์น สัญชาติ ไทย อยู่บ้านเลขที่ ๓๙ หมู่ที่ ๕
ถนน บ้านโนนตุม ตำบล นาข่า อำเภอ เมืองอุดรธานี จังหวัด อุดรธานี
ซอย ต.ดินแปลงนึมเนื้อที่ประมาณ ไร่ งาน ๑๙..... ๑๑๓ ตารางวา

(หนึ่งงานสิบเก้าเศษสามส่วนสิบตารางวา)

มาตราส่วนในระวาง ๑: ๕๐๐๐

รูปแผนที่

มาตราส่วน ๑: ๑๐๐๐



ออก ณ วันที่ สอง เดือน มีนาคม พุทธศักราช สองพันห้าร้อยหกสิบ



(นายชวัล ชาติไชยศักดิ์)
เจ้าพนักงานที่ดิน

กระทรวงมหาดไทย กรมที่ดิน กระทรวงมหาดไทย กรมที่ดิน กระทรวงมหาดไทย กรมที่ดิน กระทรวงมหาดไทย กรมที่ดิน กระทรวงมหาดไทย กรมที่ดิน กระทรวงมหาดไทย กรมที่ดิน กระทรวงมหาดไทย กรมที่ดิน กระทรวงมหาดไทย กรมที่ดิน กระทรวงมหาดไทย กรมที่ดิน กระทรวงมหาดไทย กรมที่ดิน

(นางปริชญ์ หิมทอง) ๒๔ ก.พ. ๒๕๖๐
(นางสาวภิญญ์ สุวรรณคำ) ๒๕ มิ.ค. ๒๕๖๐ 660604
ผู้ตรวจ
ผู้สำรวจ

(นางณิชาพันธ์ โนนทิง) ๒๕ มิ.ค. ๒๕๖๐
(นายเพชร มีเจริญ) ๒๕ มิ.ค. ๒๕๖๐
(นายนิวัติ ภาระวาสะ) ๒๕ ก.พ. ๒๕๖๐