

**ตำแหน่งที่ดิน**

ระวาง 5543 I 6232  
เลขที่ดิน ๕๘๓  
หน้าสำรวจ ๘๕๖๑  
ตำบล มหม่น

**โฉนดที่ดิน**

เลขที่ ๑๒๓๔๕๖๗  
เล่ม ๑๓๔๕๖ หน้า ๗๘  
อำเภอ เมืองสุราษฎร์ธานี  
จังหวัด สุราษฎร์ธานี

**โฉนดที่ดิน**

**เป็นหนังสือสำคัญแสดงกรรมสิทธิ์**

ออกโดยอาศัยอำนาจตามประมวลกฎหมายที่ดิน

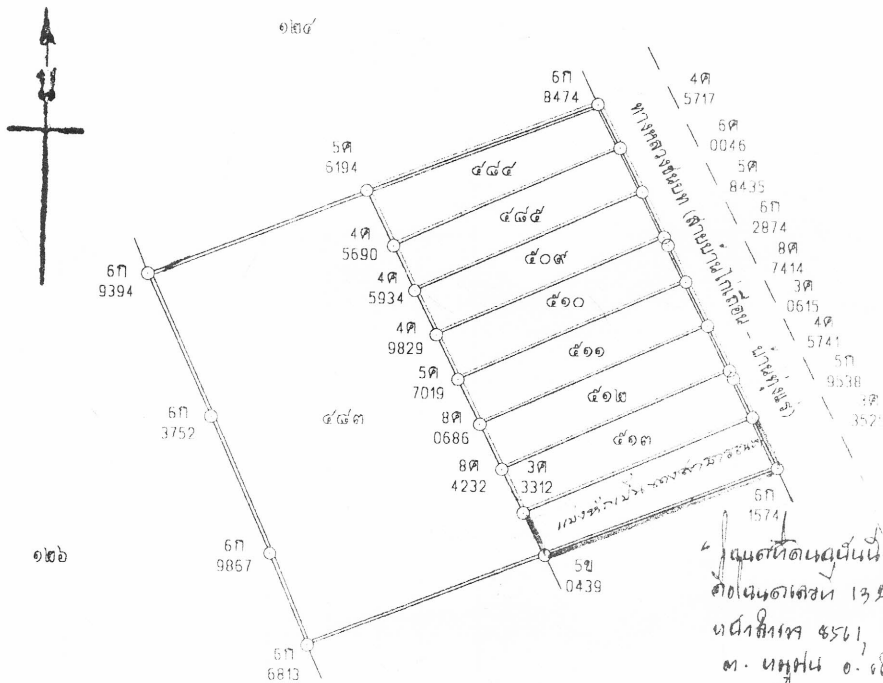
ให้แก่ นายชัชวาลย์ ชัยชนะ สัญชาติ ไทย อยู่บ้านเลขที่ ๔๔ หมู่ที่ ๔  
ถนน  
ซอย ตำบล มหม่น อำเภอ เมืองสุราษฎร์ธานี จังหวัด สุราษฎร์ธานี

ที่ดินแปลงมีเนื้อที่ประมาณ ไร่ ๓ งาน ๒๑ ตารางวา  
(ตามสภาพที่ สืบค้นจากภาพถ่ายทางอากาศ)

มาตราส่วนในระวาง ๑ : ๕๐๐๐

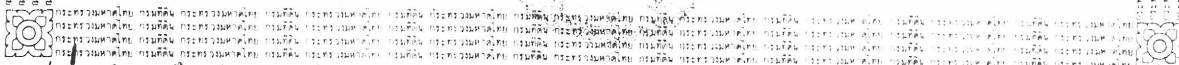

**รูปแผนที่**

มาตราส่วน ๑ : ๕๐๐



โฉนดที่ดินฉบับนี้ให้พิกัดโดยวัดจาก  
จุดเด่นดาดฟ้า 1321730, 1321741, 1321752  
นั่นคือทิศ 4561, 4562, 4563  
๓. มหม่น อ. เมืองสุราษฎร์ธานี จ. สุราษฎร์ธานี  
๕๘๓  
เจ้าพนักงานที่ดิน

ออก ณ วันที่ ๕ สิงหาคม ๒๕๖๑ เดือน สิงหาคม พุทธศักราช ๒๕๖๑ ที่สำนักงานที่ดินจังหวัดสุราษฎร์ธานี



นายชัชวาลย์ ชัยชนะ  
นายชัชวาลย์ ชัยชนะ  
นายชัชวาลย์ ชัยชนะ

026470

นายชัชวาลย์ ชัยชนะ  
นายชัชวาลย์ ชัยชนะ  
นายชัชวาลย์ ชัยชนะ