


กรมจาก  
 โฉนดเลขที่ ๕๓๐๕๕  
 หน้าสำรวจ ๕๓๖๖  
 ตำบล หุม่น  
 อำเภอ เมืองอุดรธานี (น.ส. ๕ จ.)



**ตำแหน่งที่ดิน**

ระวาง 5543 I 6232  
 เลขที่ดิน ๖๑๖  
 หน้าสำรวจ ๑๑๐๐๘  
 ตำบล หุม่น

**โฉนดที่ดิน**

เลขที่ ๑๘๑๖๕๐  
 เล่ม ๑๘๑๖ หน้า ๕๐  
 อำเภอ เมืองอุดรธานี  
 จังหวัด อุดรธานี

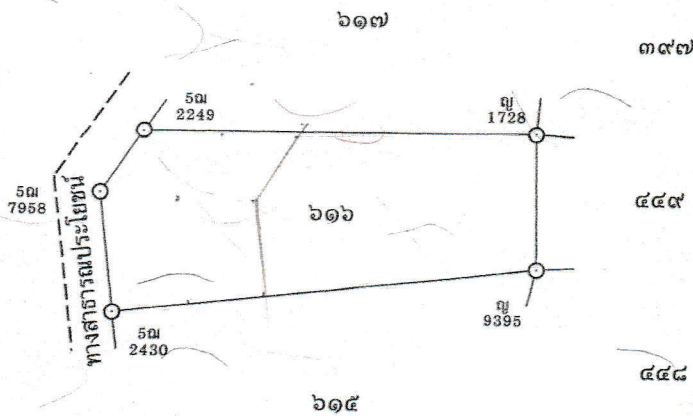

**โฉนดที่ดิน**

เป็นหนังสือสำคัญแสดงกรรมสิทธิ์  
 ออกโดยอาศัยอำนาจตามประมวลกฎหมายที่ดิน

ให้แก่ นางบุญกว้าง เกตุรณ สัญชาติ ไทย อยู่บ้านเลขที่ ๕๐ หมู่ที่ ๒  
 ถนน บ้านแวง ตำบล หุม่น อำเภอ เมืองอุดรธานี จังหวัด อุดรธานี

ที่ดินแปลงนี้มีเนื้อที่ประมาณ ๒ ไร่ ๓ งาน ๕๕ ตารางวา  
 (สองไร่สามงานแปดสิบแปดเศษห้าส่วนสิบตารางวา) ๑๐

มาตราส่วนในระวาง ๑: ๕๐๐๐ รูปแผนที่ มาตราส่วน ๑: ๒๐๐๐



ออก ณ วันที่ ยี่สิบเอ็ด เดือน กันยายน พุทธศักราช สองพันห้าร้อยห้าสิบสาม