



คำแดงที่ดิน

เลขที่ 5362 II 1028

เลขที่ดิน ๕๓๖

พื้นที่รวม ๕๑๕๐

ตำบล สทนต์

โฉนดที่ดิน

เลขที่ ๖๖๖๖๖๖

เลข ๖๖๖๖ หน้า ๖๖๖

ตำบล สทนต์

จังหวัด ชัยภูมิ

โฉนดที่ดิน

เวียนหนังสือสำคัญแสดงกรรมสิทธิ์

ของที่ดินซึ่งมีรายการประมวลกฎหมายที่ดิน

ให้แก่ นายธีระ ธีรวิวัฒน์ สัญชาติ ไทย อยู่บ้านเลขที่ ๑๖๖/๖ หมู่ ๑

ตำบล สทนต์ อำเภอ สทนต์ จังหวัด ชัยภูมิ

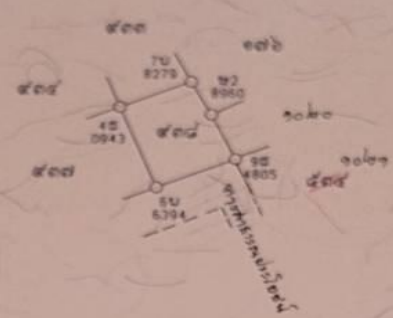

ที่ดินมีลักษณะเป็นแปลงรวม เนื้อที่ ๑๕ ไร่ ๑๕ ตารางวา

(แสดงหนังสืออนุญาตจากรัฐ)

มาตรการเงินในคราว ๑,๕๐๐๐

รูปแปลงที่

มาตรการส่วน ๑,๒๐๐๐



ออก ณ วันที่ สิบเจ็ด เดือน พฤษภาคม พุทธศักราช สองพันห้าร้อยห้าสิบสาม

นายธีระ ธีรวิวัฒน์  
(นายธีระ ธีรวิวัฒน์)  
มีอำนาจอันชอบด้วยกฎหมาย  
เจ้าพนักงานที่ดิน  
จังหวัดชัยภูมิ

นายธีระ ธีรวิวัฒน์ (นายธีระ ธีรวิวัฒน์) ๑๗ มี.พ. ๒๕๕๓  
นายธีระ ธีรวิวัฒน์ (นายธีระ ธีรวิวัฒน์)  
นายธีระ ธีรวิวัฒน์ (นายธีระ ธีรวิวัฒน์)

๕๒ 780018

นายธีระ ธีรวิวัฒน์ (นายธีระ ธีรวิวัฒน์)  
นายธีระ ธีรวิวัฒน์ (นายธีระ ธีรวิวัฒน์)  
นายธีระ ธีรวิวัฒน์ (นายธีระ ธีรวิวัฒน์)  
๒ 1 มี.พ. ๒๕๕๓

มี.พ. ๒๕๕๓  
มี.พ. ๒๕๕๓



( น.ส.ด.จ )

ตำแหน่งที่ดิน

เลขที่ 5342 II 1038

เนื้อที่ ๑๐๒๐

หน้าถาวร ๕๗๖๗

ตำบล คอนสาร

โฉนดที่ดิน

เลขที่ ๒๐๑๙๐

เล่ม ๒๐๒ หน้า ๙๐

อำเภอ คอนสาร

จังหวัด ชัยภูมิ

โฉนดที่ดิน

เป็นหนังสือสำคัญแสดงกรรมสิทธิ์  
ออกโดยอาศัยอำนาจตามประมวลกฎหมายที่ดิน

ให้แก่นายธีระ ปริติวงศ์  
ภรรยา  
ของ

สัญชาติ ไทย

อยู่บ้านเลขที่ ๑๒๘/๒ หมู่ ๑๓

ตำบล คอนสาร

อำเภอ คอนสาร

จังหวัด ชัยภูมิ

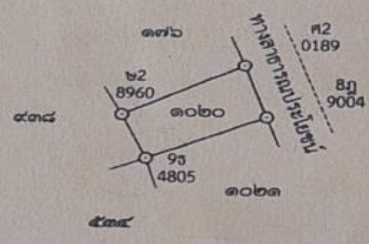
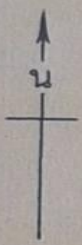
ที่ดินโฉนดที่ดินมีเนื้อที่ประมาณ ๒ งาน ๐๖ ตารางวา

(สองงานหกตารางวา)

มาตราส่วนในกระดาษ ๑:๕๐๐๐

รูปแผนที่

มาตราส่วน ๑:๒๐๐๐



ออก ณ วันที่ สิบเก้า

เดือน พฤษภาคม

พ.ร.ด.ร.๖๔

สองพันห้าร้อยห้าสิบแปด



นายธีระ ปริติวงศ์  
นางสาว...  
นางสาว...  
นางสาว...

515802

นายสุรพล คุณิทธิพงษ์  
นายสุรพล คุณิทธิพงษ์  
นายสุรพล คุณิทธิพงษ์  
3 ก.พ. 2558  
3 ก.พ. 2558  
9 ก.พ. 2558