



ตาแหน่งที่ดิน

รวาง 5543 I 6818-1

เลขที่ดิน ๓๒๒

หน้าสำรวจ ๙๓๑๖

ตำบล บ้านจั่น

โฉนดที่ดิน

เลขที่ ๒๐๐๐๓๐

เล่ม ๒๐๐๓ หน้า ๓๐

อำเภอ เมืองอุดรธานี

จังหวัด อุดรธานี

โฉนดที่ดิน

เป็นหนังสือสำคัญแสดงกรรมสิทธิ์

ออกโดยอาศัยอำนาจตามประมวลกฎหมายที่ดิน

ให้แก่ นายสุรศักดิ์ สุขมานพ สัญชาติ ไทย อยู่บ้านเลขที่ ๑๓๙/๑ หมู่ที่ ๑

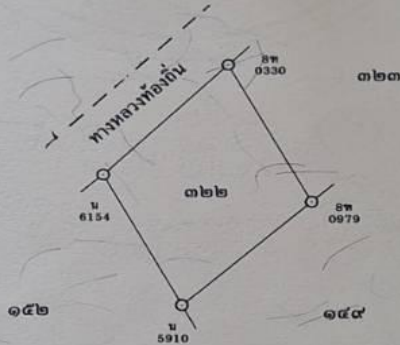

ถนน ตำบล บ้านจั่น อำเภอ เมืองอุดรธานี จังหวัด อุดรธานี

ที่ดินแปลงนั้นเนื้อที่ประมาณ ๒ งาน ตาหมาย (สองงาน)

มาตราส่วนในรวาง ๑:๑๐๐๐

รูปแผนที่

มาตราส่วน ๑:๑๐๐๐



ขอ ถิ่น วนที่ เจ็ด เดือน พฤศจิกายน พุทธศักราช (สองพันห้าร้อยห้าสิบหก)

เจ้าพนักงานที่ดิน (Signature and Stamp)

นางสาวอรอนงค์ เสนาขามล (นางธนพร มั่นประเสริฐ) ผู้ขาย กาลสินธุ์ ๗ พ.ย. ๒๕๕๖ ผู้ตรวจ - ๗ พ.ย. ๒๕๕๖

092481

นางจุติพร อรรถกุล ภาคี (นายนิวัติ ปารชาวาสะ) ผู้ขาย/ผู้ตรวจ ผศ.ดร.วิจิตร ๒๕๕๖ ผศ.ดร.วิจิตร ๒๕๕๖ ผศ.ดร.วิจิตร ๒๕๕๖

ใบแทน



หน้าทิวฮอว์ล กิ่งกวดเล็กกม
พ.ศ. ๒๕๖๑๒
(น.ส. ๔ จ.)

ตำแหน่งที่ดิน
ระวาง ๕๐ ๖ } ๑๐-๖ (๑:๑๐๐๐)
เลขที่ดิน ๒๖๖
หน้าสำรวจ ๕๒๕
ตำบล บ้านจั่น

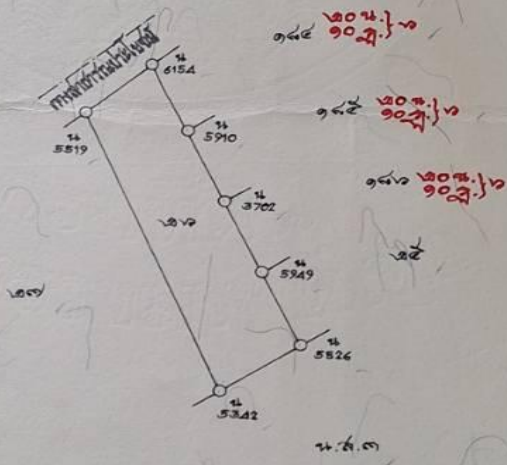
โฉนดที่ดิน
เลขที่ ๐๕๖๖๕๑๑
เล่ม ๔๘๑ หน้า ๕๑๑
อำเภอ ๕๖๐๐อุบลราชธานี
จังหวัด อุบลราชธานี

โฉนดที่ดิน

เป็นหนังสือสำคัญแสดงกรรมสิทธิ์
ออกโดยอาศัยอำนาจตามประมวลกฎหมายที่ดิน

ให้แก่ นอภคณบดี อธิษฐานเกียรติ สักขชาติ ภิรมย์ อยู่บ้านเลขที่ ๑๓๓๐ หมู่ที่ ๑ ถนน ติ่งวัดอ้อย ตำบล หนองฮี้ออ้อม อำเภอ ๕๖๐๐อุบลราชธานี จังหวัด อุบลราชธานี
ชื่อย่อบนโฉนดที่ดิน น.ส. ๔ จ.

ที่ดินแปลงนี้มีเนื้อที่ประมาณ ๒๖ ไร่ ๑ งาน ๕๕ ตารางวา
(สองไร่มีสิ่นห้าตารางวา)
มาตราส่วนในระวาง ๑:๑๐๐๐ **รูปแผนที่** มาตราส่วน ๑:๒๐๐๐



ขอ ถิ่น สิ่บที่ ๓๖๓๖ กิ่งกวดเล็กกม พุทธศักราช ๒๕๖๑

(นายปราโมทย์ ขวัญจง)
เจ้าพนักงานที่ดิน

(นายชัชวาลย์ ราชบรรเทา) ผู้เขียน
(วิวัฒน์ สมหวัง) ฝาก
นายชัชวาลย์ ราชบรรเทา
(นายกานต์ กาญจนวัฒนา) ผู้ตรวจ

๐๑๒๘๒๒

๒๕๖๑
นายสุรศักดิ์ คุณอุดม
หน้าทิวฮอว์ล กิ่งกวดเล็กกม
๒๕๖๑